









-  Grundstück
-  Bebauungsvorschlag Gebäude
-  Bebauungsvorschlag Garage
-  Besucherstellplatz
-  Baugrenze
-  Flächen für Garagen bzw. Stellplätze
-  Straßenbeleuchtung
-  Baumstandort

**Weitere Informationen zum Baugrundstück:**

- Bebauungsplan: BP Nr. 785/N
- Ausführungspannung der Straße
- Ortsrecht / Satzungen der Stadt Mönchengladbach

Diese Vermarkungszeichnung hat informellen Charakter und erhebt keinen Anspruch auf vollständige Darstellung und rechtssichere Bebauungsplanung. Die Straßenplanung wird nur auszugswise dargestellt. Festlegungen zur möglichen Bebauung unterliegen aktuellen Rechtsvorschriften sowie dem Bau- und Planungsrecht. Die Bebaubarkeit ist mit dem Fachbereich Bauordnung und Denkmalschutz (63) der Stadt Mönchengladbach abzustimmen.

**Druckhinweis:**

Für einen maßstäblichen Ausdruck dieser Vermarkungszeichnung bitte keine Skalierung des PDF-Dokuments beim Druck vornehmen. Bitte stellen Sie die Seitenanpassung im Druckmenü auf "keine".

	Datum:	Änderungen:
c		
b		
a		



**EWMG**  
ENTWICKLUNGSGESELLSCHAFT  
DER STADT MÖNCHENGLADBACH MBH

Projekt Nr.:	7 004	Projekt:	MG - Venn
Datum:	07.03.2025		Filipsenpesch
Maßstab:	1 : 250	Projektierung:	Baugrundstück Nr. 44
			S. Förch